

COMUNE DI RIPACANDIDA

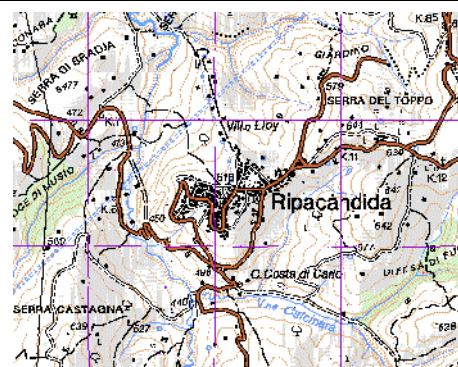
PROVINCIA DI POTENZA

REGOLAMENTO URBANISTICO

Tav.
26b

SCHEDA DI DETTAGLIO EP2
Art.43 NTA

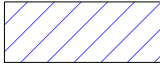



Scala 1: 1.000



REGIMI URBANISTICI
ZONA EP2 - CANTINE ELEANO - F.4 P.IIe 242-243-274-275
F.5 P.IIe 187-188

PROGETTISTA:
Arch. Antonio SAVINO

LEGENDA


	AREA ASSOGGETTATA A SCHEDA URBANISTICA
	SAGOMA FABBRICATO ESISTENTE
	VERDE ATTREZZATO
	PARCHEGGI



Superficie fondiaria mq. 20.586



Fabbricati esistenti



Viabilità esistente - SP n.8

VOLUME PER ATTIVITA' PRODUTTIVE

ZONA	R.TO CATASTALE	SUPERFICIE	INDICE TERRITORIALE	CUBATURA MAX CONSENTITA
	N.FG e N. PART.	TERRITORIALE MQ	MC/MQ	MC
EP2	F. 4 p.lle 242-243-374-275	20.586,00	0,50	10.293,00
	F. 5 p.lle 187-188			

VOLUME AD USO RESIDENZIALE

ZONA	R.TO CATASTALE	SUPERFICIE	INDICE TERRITORIALE	CUBATURA MAX CONSENTITA
	N.FG e N. PART.	TERRITORIALE MQ	MC/MQ	MC
EP2	F. 4 p.lle 242-243-374-275	20.586,00	0,03	617,58
	F. 5 p.lle 187-188			

FOTO 1



